

🕒 Создано: 03.10.2025 в 07:29

Обновлено: 03.10.2025 в 07:29

Аккорд™

79520035952

Парфеново, улица Пушкинская

500 000 ₽

Парфеново, улица Пушкинская

Улица

[улица Пушкинская](#)

для заметок

Земельные участки

Площадь участка

7.5 соток

Детали объекта

Тип сделки

Продам

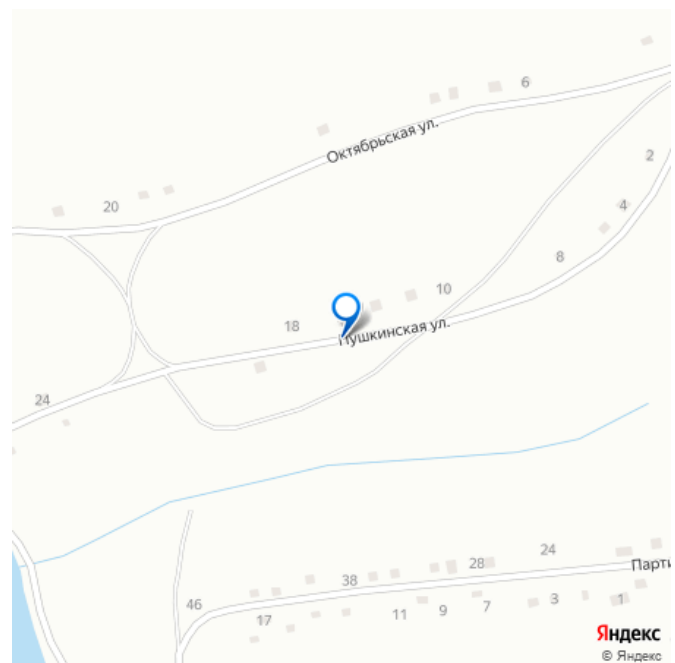
Раздел

[Земельные участки](#)

электричество

Описание

В продаже земельный участок 7,5 соток, расположенный в тихом, живописном месте села Парфеново, Топчихинского района. Рядом лес. Участок ровный. Назначение земель ИЖС, хорошо подходит под постройку дома. По границе участка электричество. Дорога по улице проселочная. Кадастровый номер 22:49:010303:986 От города Барнаула до села Парфеново 133 км. В селе есть школа, детский сад, магазины. Чистая продажа. 1 собственник. Торг уместен.





Управление Федеральной службы государственной регистрации, кадастра и картографии
 Выписка из Единого государственного реестра недвижимости об основных характеристиках и зарегистрированных правах на объект недвижимости


Сведения об основных характеристиках объекта недвижимости

И Единый государственный реестр недвижимости выписки следующие сведения

| Земельный участок | | Вид объекта недвижимости | |
|---|--|--------------------------|------------------------|
| Лист № 1 раздела 1 | Всего листов раздела 1 | Всего разделов 1 | Всего листов выписки 1 |
| 20 февраля 2016г. | 22 49 01003 086 | | |
| Кадастровый номер: | 22 49 01003 086 | | |
| Дата присвоения кадастрового номера: | 09.11.2010 | | |
| Ранее присвоенный государственный учетный номер: | данные отсутствуют | | |
| Местоположение: | Российская Федерация, Алтайский край, район Троицкий, с. Парфеново, ул. Парфеновская, 56 | | |
| Площадь: | 750 кв. м | | |
| Кадастровая стоимость, руб.: | 69377,5 | | |
| Кадастровые номера расположенных в пределах земельного участка объектов недвижимости: | данные отсутствуют | | |
| Категория земель: | земли населенных пунктов | | |
| Виды разрешенного использования: | для ведения личного подсобного хозяйства, для ведения личного приусадебного хозяйства | | |
| Статус земли об объекте недвижимости: | Сведения об объекте недвижимости имеют статус "актуальные" | | |
| Специальные отметки: | данные отсутствуют | | |
| Получатель выписки: | Климова Дарья Дмитриевна | | |

Генерал
 000 0000000-0000000
 инициалы, фамилия

М.П.



Управление Федеральной службы государственной регистрации, кадастра и картографии
 Выписка из Единого государственного реестра недвижимости об основных характеристиках и зарегистрированных правах на объект недвижимости

Описание местоположения земельного участка

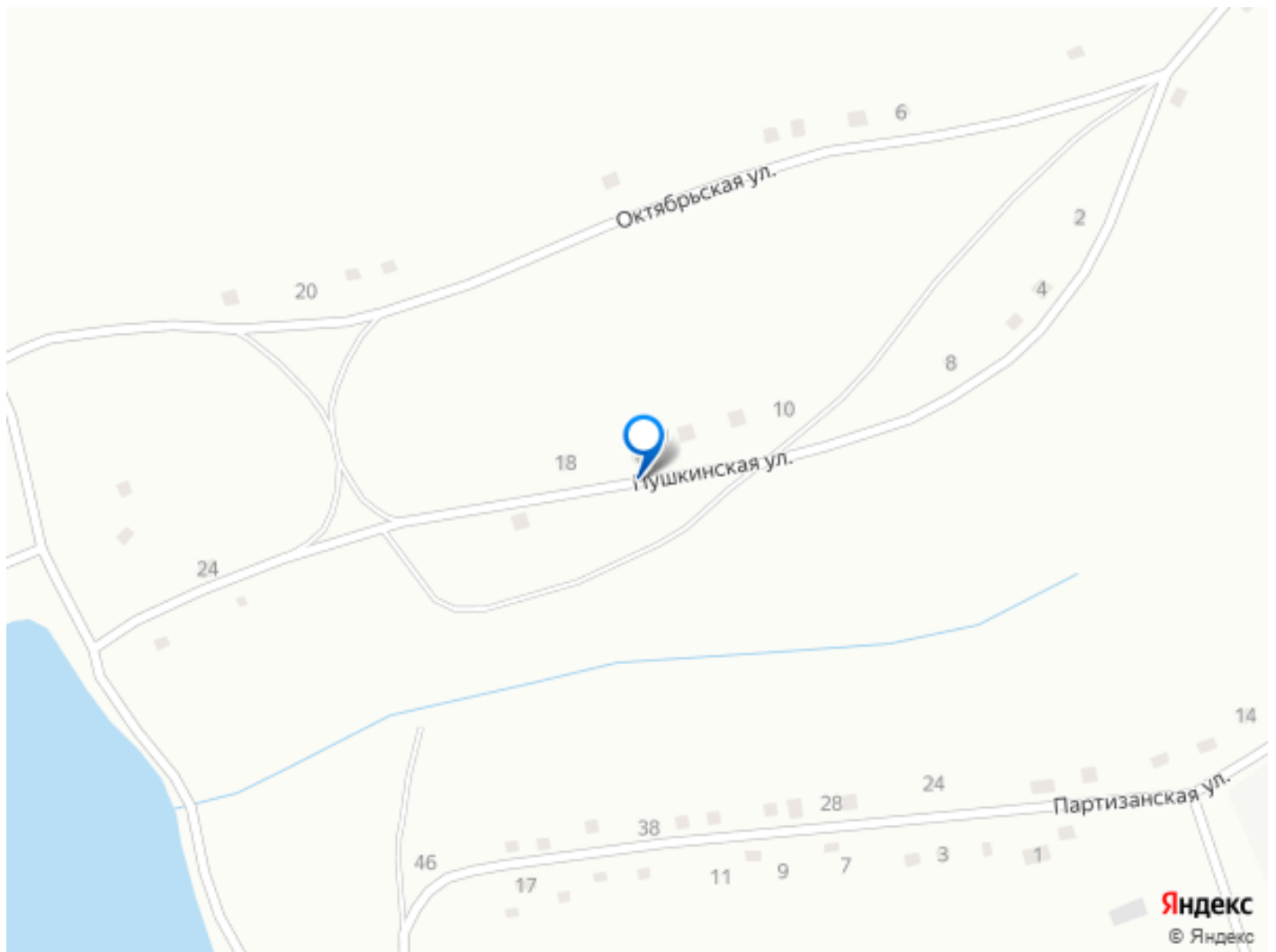
Земельный участок

И Единый государственный реестр недвижимости выписки следующие сведения

| Земельный участок | | Вид объекта недвижимости | |
|---|--|--------------------------|------------------------|
| Лист № 1 раздела 1 | Всего листов раздела 1 | Всего разделов 1 | Всего листов выписки 1 |
| 20 февраля 2016г. | 22 49 01003 086 | | |
| Кадастровый номер: | 22 49 01003 086 | | |
| Дата присвоения кадастрового номера: | 09.11.2010 | | |
| Ранее присвоенный государственный учетный номер: | данные отсутствуют | | |
| Местоположение: | Российская Федерация, Алтайский край, район Троицкий, с. Парфеново, ул. Парфеновская, 56 | | |
| Площадь: | 750 кв. м | | |
| Кадастровая стоимость, руб.: | 69377,5 | | |
| Кадастровые номера расположенных в пределах земельного участка объектов недвижимости: | данные отсутствуют | | |
| Категория земель: | земли населенных пунктов | | |
| Виды разрешенного использования: | для ведения личного подсобного хозяйства, для ведения личного приусадебного хозяйства | | |
| Статус земли об объекте недвижимости: | Сведения об объекте недвижимости имеют статус "актуальные" | | |
| Специальные отметки: | данные отсутствуют | | |
| Получатель выписки: | Климова Дарья Дмитриевна | | |

Генерал
 000 0000000-0000000
 инициалы, фамилия

М.П.



Move.ru - вся недвижимость России